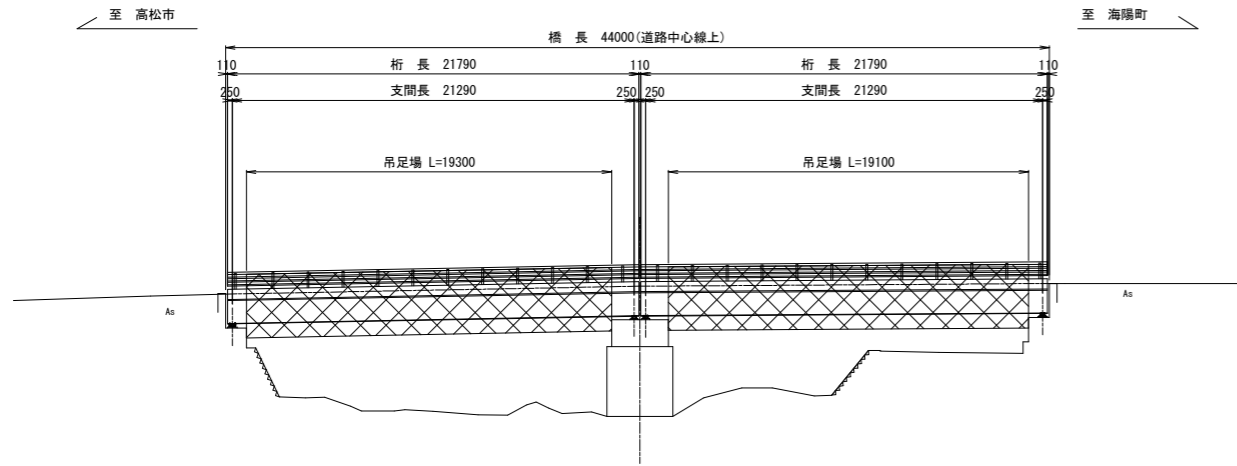


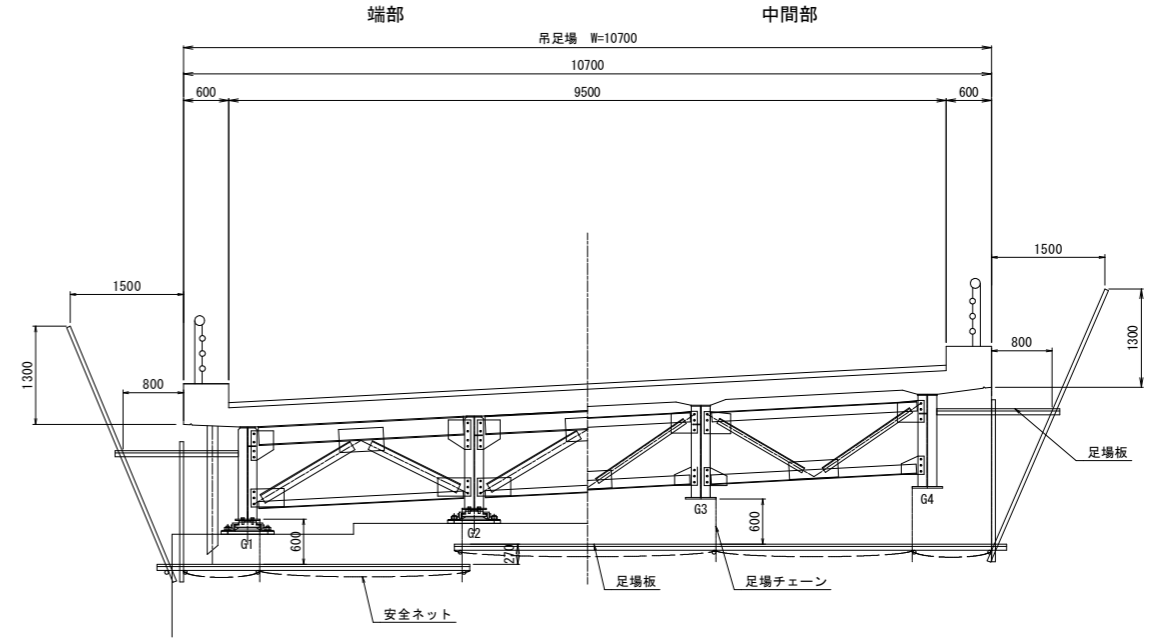
# 大谷橋 仮設計画図(参考図)

側面図 S=1:200

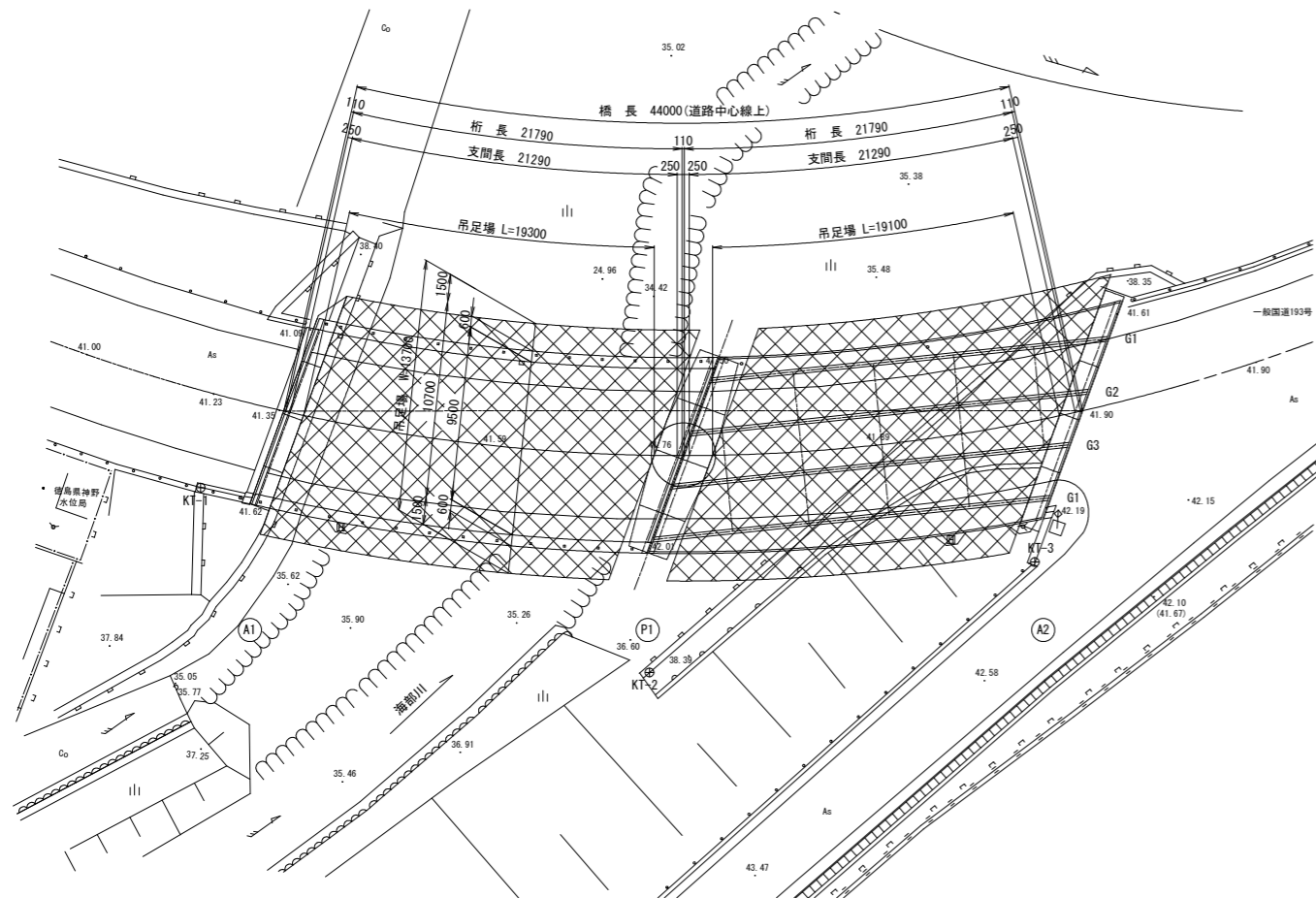


DL=20.000

標準断面図 S=1:50



平面図 S=1:200



足場工数量表

工種	種別	細別	数量(m2)	備考
足場工	吊足場	第一径間	264.41	
		第二径間	261.67	
		計	526.08	

参考図

工事名	R2波土 国道193号(大谷橋) 海・神野 橋梁補修設計業務		
路線名等	一般国道 193号		
工事箇所	海部郡海陽町神野		
図面名	大谷橋 仮設計画図(参考図)		
縮尺	図示	図面番号	1/1
会社名			
事務所名	徳島県南部総合県民局 県土整備部(美波)		